

Lettre
d'informations
Octobre
2009

Mise en œuvre du programme Natura 2000 sur les boucles de Moisson, de Guernes et la forêt de Rosny

C'est pour mieux faire vivre notre comité de pilotage, permettre à chacun d'être informé de l'avancée du travail entre nos réunions parfois espacées dans le temps, que j'ai retenu l'idée proposée par l'Agence des espaces verts d'une lettre d'information sur le projet Natura 2000. C'est donc avec un réel plaisir que je l'inaugure ! Elle constitue, après la plaquette de présentation et l'exposition itinérante, un outil de communication interne à notre comité, nous permettant de suivre au plus près l'avancement du projet.

Vous y trouverez : un point sur le travail en cours, des descriptifs d'oiseaux se reproduisant sur le territoire de nos communes, des interviews d'acteurs du territoire, un carnet de rendez-vous, et également quelques notions générales (définition de termes techniques, législation, chiffres, statistiques...) sur le réseau européen Natura 2000.

À chacun de nous de s'emparer de cette lettre et de l'enrichir ; elle est également là pour permettre aux membres du COPIL de s'exprimer !

Dans cette attente, il ne me reste plus qu'à vous souhaiter une bonne lecture !



Françoise Descamps-Crosnier, présidente du comité de pilotage.
Conseillère régionale et maire de Rosny-sur-Seine.

L'AEV, pilote du projet Natura 2000 : pour un partenariat homme-nature

Interview de Olivier Thomas – Président de l'AEV



Natura 2000 est l'affaire de tous !

Avec la constitution du réseau Natura 2000, l'Europe s'est lancée dans la réalisation d'un ambitieux réseau de sites écologiques dont les deux objectifs sont : préserver la diversité biologique et valoriser le patrimoine naturel de nos territoires. De par la diversité de ses paysages et la richesse de la faune et de la flore qu'elle abrite, l'Île-de-France joue un rôle important dans la construction de ce réseau européen.

C'est pour cela que l'AEV a été choisie comme pilote


Natura 2000 sur 2 sites en Île-de-France : le site des boucles de

Moisson, de Guernes et de la forêt de Rosny dans les Yvelines ; et celui des boucles de la Marne en Seine-et-Marne.

Ces territoires exceptionnels participent du grand réseau européen et représentent un véritable enjeu de développement durable pour des territoires ruraux remarquables en ce qu'ils permettent de concilier sauvegarde de la biodiversité et maintien des activités humaines dans le cadre d'une réflexion locale animée par tous les acteurs concernés par la vie du site : élus locaux, propriétaires, agriculteurs, usagers, ...

Alors, oui, Natura 2000 est l'affaire de tous !

Où en sommes-nous ?



Depuis la première réunion du comité de pilotage en mairie de Rosny-sur-Seine le 1^{er} juillet 2008, beaucoup de travail a été réalisé : d'abord le diagnostic des activités socio-économiques, présenté le 17 mars 2009 à la base de loisirs des boucles de Seine ; puis le diagnostic écologique. Ce dernier a été réalisé par le bureau d'études Écosphère au printemps et durant tout l'été, saison propice à l'observation de l'avifaune.

Benoît LELAURE, chargé de mission Natura 2000 à l'Agence des espaces verts

L'objectif de cette seconde phase d'étude était de :

- recenser les espèces nicheuses de la ZPS notamment celles classées à l'annexe 1 de la directive Oiseaux ;
- localiser les espèces et cartographier leurs habitats ;
- évaluer l'état de conservation de ces habitats.

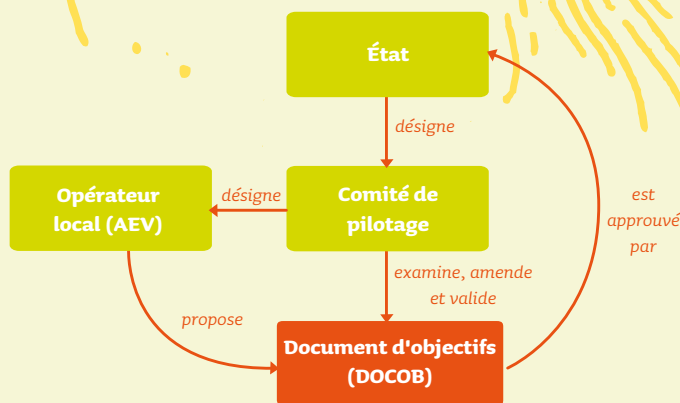
Le croisement des deux diagnostics aboutira à l'élaboration de mesures de gestion appropriées pour le territoire, et constituera ainsi le chapitre final du DOCOB (document d'objectifs...).



La technique de « la repasse »

Lors des inventaires ornithologiques, pour gagner du temps, la technique de la repasse a été utilisée. Elle correspond à la diffusion du chant de l'oiseau. Si celui-ci est présent, il se manifeste en chantant pensant qu'un intrus cherche à lui subtiliser son territoire.

Le DOCOB : procédure de validation



Quel enjeu pour la protection des oiseaux ? Réponse de la DIREN



Engoulevent d'Europe

Olivier Patrimonio, chargé de mission Nature à la DIREN Île-de-France : « Le réseau Natura 2000 en Île-de-France est constitué de 35 sites (dont 1 s'étend également en Picardie) : 25 sites ont été proposés au titre de la directive Habitats et 10 sites au titre de la directive Oiseaux. Ce réseau couvre 96 685 hectares soit 8 % de la superficie de la région (réparti sur 285 communes), ce qui est loin d'être négligeable en terme d'aménagement du territoire quand on connaît la proportion de milieux artificialisés en Île-de-France.

L'originalité de la Zone de Protection Spéciale (ZPS) des boucles de Moisson, de Guernes et de la forêt de Rosny réside

essentiellement dans le fait qu'elle héberge des espèces d'oiseaux caractéristiques de milieux naturels devenus très rares à l'échelle de la région. Il s'agit notamment de l'Engoulevent d'Europe, de la Fauvette pitchou, du Circaète Jean-le-Blanc et de l'Alouette lulu qui sont inféodés aux landes et aux pelouses sur sable.

La ZPS abrite aussi une des principales populations d'Édic-nème criard d'Île-de-France. Cette espèce fréquente également les landes ouvertes mais on la retrouve aussi dans les champs cultivés. Sa sauvegarde passe donc par le maintien de l'activité agricole. Les contrats agro-environnementaux proposés aux exploitants auront pour but de pérenniser les surfaces agricoles favorables à cet oiseau.

Zoom sur... la Pie-Grièche écorcheur



Pie-Grièche écorcheur

On a beaucoup parlé de l'Œdicnème criard, espèce emblématique de Natura 2000 en Île-de-France. Mais d'autres espèces méritent aussi qu'on leur prête attention ! Par exemple, la **Pie-grièche écorcheur**.

Drôle de nom ! Telle est la première réflexion que l'on se fait quand on découvre cette espèce !

Quelques explications : l'adjectif « grièche » désigne quelque chose de piquant. Il ne s'emploie que pour cette pie et pour une ortie. Ce n'est pas flatteur. Bien que ce passereau soit peu farouche, il nous est difficile de lui imputer une crise urticaire. C'est la forme de son bec qui lui a valu cette dénomination !

Et « écorcheur »... ? c'est dans son comportement que l'on trouve l'explication : à proximité du nid, l'oiseau organise son garde-manger, que l'on appelle aussi « lardoir ». En effet, des proies, essentiellement des grillons et des bourdons, sont empalées sur des épines d'églantier ou des barbelés, après avoir été au préalable écorchées. Dure loi de la nature...

Le nid, plutôt massif, fait de racines et d'herbes sèches, est dissimulé à environ 2 mètres du sol, dans des buissons épineux. Quatre à six oeufs teintés gris-vert s'ouvriront après deux semaines de couvain pour laisser place à des oisillons sans duvet à la peau orange. Pendant deux semaines au nid, puis trois dans la nature, les parents nourrissent leurs oisillons. Pour la saison, c'est terminé. Une couvée et l'on est quitte de son devoir envers la nature !

Ce passereau est un grand migrateur : de mai à septembre on le retrouve de l'Atlantique à l'Oural et même au-delà. En hiver, il rejoint l'Afrique tropicale, l'Inde, l'Extrême Orient. Que de chemin parcouru pour ce poids plume d'une trentaine de grammes seulement !

Son chant est un pot pourri issu d'imitations d'autres passereaux. On l'assimile parfois à un grincement de faux qu'on aiguise.

En vous promenant dans la boucle de Moisson vous découvrirez peut-être cet oiseau aux mœurs originales. Il vaut le coup d'œil.

La Pie-grièche écorcheur est un oiseau rare en Île-de-France. On dénombre, selon les années, entre 5 à 6 couples sur la zone Natura 2000.

Parole à...

Bernard Bourget, maire de Guernes

Monsieur le maire, votre commune est classée en grande partie Natura 2000 ; pensez-vous que cela constitue un atout ?

La commune de Guernes a trois richesses : l'eau, le sable et... la biodiversité ! Le classement en Natura 2000 de notre commune constitue à mes yeux une reconnaissance de la qualité de notre patrimoine naturel. Je souhaite développer le tourisme à Guernes et je pense que le label Natura 2000 sera un plus pour la commune. C'est la garantie de trouver un environnement préservé. Ce classement est donc un atout !

Natura 2000 offre la possibilité de s'engager pour la protection de l'environnement ; quelles actions la commune de Guernes souhaiterait-elle mettre en œuvre ?

La commune de Guernes est longée par la Seine sur une bonne partie de son territoire. On totalise pas moins de 26 km de berges ! Les bras de Guernes jouissent d'ailleurs d'une très bonne réputation auprès des pêcheurs notamment pour leurs brochets. Nous espérons que les crédits Natura 2000 pourront être mobilisables pour aménager les berges du fleuve et des étangs dans un but écologique.

La boucle de Guernes depuis les Coteaux de Rolleboise

Bruno Rouvel, agriculteur à Freneuse

Pouvez-vous décrire en quelques mots votre exploitation

Je me suis installé en 1999 avec ma mère. En 2006, j'ai repris l'exploitation en nom propre et j'exploite une surface de 94 hectares. Je cultive surtout des céréales (blé, orge, maïs) et du colza. Mes parcelles se situent majoritairement à l'entrée de la boucle de Moisson et sur les bords de Seine.

La boucle de Moisson a été classée Natura 2000 en 2006. Une partie de votre exploitation est située à l'intérieur du périmètre ; cela a-t-il impacté votre façon de travailler ?

Pour le moment non, rien a changé depuis le classement. Mais j'ai compris que des mesures agro-environnementales allaient nous être proposées dans les mois prochains.

À quoi correspondent ces mesures ?

Je n'ai pas beaucoup d'informations à ce jour mais il semblerait qu'il s'agisse de contrats passés avec l'agriculteur qui

s'engage alors à mettre en œuvre des pratiques favorables à l'environnement en contrepartie d'une rémunération. Pour ma part, j'ai beaucoup de parcelles en jachère sur ma ferme et je pense que ces mesures pourraient être une opportunité pour mieux les valoriser.

L'Œdicnème criard fait partie des espèces emblématiques de la zone ; vous arrive-t-il de l'observer sur vos parcelles ?

Oui ! C'est un oiseau que je commence à bien connaître, chaque année je l'aperçois dans les champs, il n'est pas très craintif si je reste dans mon tracteur.

Au fond, vous semblez plutôt positif quant à ce classement Natura 2000 ?

Effectivement, je ne suis pas inquiet. J'espère en plus que Natura 2000 et plus globalement les espèces animales qui vivent dans la boucle de Moisson seront des arguments suffisants pour la protéger de l'urbanisation qui grignote chaque jour un peu plus les espaces agricoles.



Champ de blé à Freneuse avec bleuets



G rard Baudoin, ornithologue

Comment vous est venue cette passion pour l'ornithologie ?

D s mon plus jeune  ge j'ai toujours  t  attir  par la nature et j'ai essay  de la comprendre. Quel  ge peut avoir ce cerf ou ce chevreuil ? Comment s'appelle ce papillon ? Pourquoi et comment les oiseaux chantent-ils ? D s que j'ai pu, je me suis achet  un appareil photo avec t l objectif, un magn tophone et une parabole pour enregistrer et photographier le brame du cerf. Cet aspect scientifique a toujours  t  pr dominant dans ma d couverte de la nature.

Et par le plus grand des hasards, j'ai fait connaissance d'un jeune ornithologue, qui baguait les oiseaux pour le compte du Mus m. Il m'a communiqu  sa passion pour les oiseaux. C' tait en 1966. J'ai   mon tour obtenu les autorisations de capturer les oiseaux pour les baguer et  tudier leur comportement et les migrations. J'ai enregistr , analys  et  tudi  le chant du Rouge-gorge et de bien d'autres esp ces par la suite.

Depuis, ce monde m'apporte toujours autant de d couvertes et de le ons d'humilit .

Ce passe-temps semble tr s chronophage, avez-vous une id e du temps que vous passez   observer les oiseaux ?

Mes activit s professionnelles me laissent une grande libert  pour organiser mon emploi du temps. En fonction des saisons,


cela va de quelques heures par semaine   quelques heures par jour. Je pr f re chercher les territoires occup s par les oedicn mes ou  couter le chant de l'Engoulevent, plut t que de regarder la t l .   titre d'exemple, la seule recherche des territoires des oedicn mes peut m'occuper une centaine d'heures par an et la recherche d'un nid peut prendre plusieurs heures.

Pourquoi vous focaliser sur l'Oedicn me criard ?

Ce qui m'attire en lui : sa raret  – sa discr tion – la difficult  de l'observer – la profondeur de son regard et la couleur de ses yeux. C'est un oiseau plein de contrastes : il peut se rendre invisible pendant des heures et se mettre d'un coup   chanter (ou plut t   brailler !) au point d' tre entendu   plus d'un kilom tre. Il quitte son nid d s que quelqu'un bouge   500 m, mais il peut construire son nid au bord d'une piste r guli rement utilis e par des camions...

Le projet Natura 2000 est lanc  depuis 2008 ; comment participez-vous aux inventaires ?

D'abord en faisant b n ficier les charg s d' tudes de ma bonne connaissance du terrain, ce qui est un gain de temps appr ciable. Ensuite, en fournissant la synth se de mes observations sur plusieurs ann es. Enfin, en participant autant que possible aux inventaires sur les zones peu connues.



Oedicn me criard

Natura 2000 en quelques chiffres

26 000 sites Natura 2000 en Europe
soit 20 % du territoire

1700 sites en France couvrant 12 % du pays ;
soit **8 372** communes (ayant plus de 5% de leur territoire en Natura 2000) repr sentant au total une population de **plus de 14 millions** d'habitants

35 sites en  le-de-France repr sentant 8 % de la surface de la r gion.

  noter dans vos agendas...

Sur r servation : mise   disposition de l'exposition « Natura 2000 » r alis e par l'Agence des espaces verts de la R gion  le-de-France. Contact : blelaure@aev-iledefrance.fr

Et toute l'ann e... : des animations nature gratuites propos es par l'AEV sur plus d'une vingtaine de propri t s r gionales, pour faire d couvrir aux franciliens une nature riche et insoup onn e situ e aux portes de chez eux... Au programme : reconnaissance des empreintes animales, land'art, t te   t te avec les insectes, r colte de miel, identification des plantes, jeux de pistes, balades cont es au clair de lune, observation de chauve-souris, ramassage de champignons et d gustation de fruits des bois... Calendrier t l chargeable sur www.aev-iledefrance.fr.



 le de France

Natura 2000 sur votre territoire en deux clics : www.aev-iledefrance.fr (rubrique « acc s professionnel »)