



Le bon plan de l'été en Île-de-France

Découvrez la forêt autrement avec l'application mobile gratuite « Pan - Parcours Appli' Nature » !

Pantin, le 03 juillet 2015 – Vous souffrez de la chaleur ? Venez chercher un peu de fraîcheur dans les forêts qui vous entourent et laissez-vous surprendre ! Comment ? Grâce à l'application mobile gratuite « Pan, Parcours Appli' Nature » de l'Agence des espaces verts (AEV). Avec ce véritable guide numérique qui embarque une vingtaine de parcours, l'AEV vous fait (re)découvrir les richesses naturelles et historiques des forêts régionales ! Témoins et vestiges du passé, elles sont en effet des lieux d'exception, des concentrés d'histoire, de paysages et d'écosystèmes dont nous ne soupçonnons pas toujours l'existence... bien qu'à deux pas de chez soi !

Pour un été nature en Île-de-France, n'attendez plus : téléchargez l'application Pan sur [Google Play](#) et l'[Appstore](#) !



Novices ou habitués, Pan vous avertira en temps réel, à l'aide de sa flûte ou d'une vibration de votre smartphone, des points d'intérêt rencontrés au cours de votre balade : **histoires, arbres remarquables, paysages insolites, curiosités artistiques et culturelles...** Ces points d'intérêt vous invitent à (re)découvrir la forêt sous un autre angle, à éveiller votre curiosité ! Et parce que rien ne vaut le partage d'expérience, l'application mobile Pan est aussi un outil collaboratif où il est possible de commenter chaque parcours et de le partager *via* les réseaux sociaux.

Pan. Comment ça marche ?

À partir de la **carte interactive de l'Île-de-France**, cliquez sur la forêt de vos envies pour visualiser directement les parcours de promenade qu'elle recèle. Que vous soyez à cheval, à vélo ou à pied, trouvez la balade qui répond au mieux à vos envies grâce à une recherche par filtres (forêt, durée et type de public).

Problème de connexion internet ? En forêt, l'accès à internet depuis un smartphone est parfois assez aléatoire. Pour profiter pleinement de votre balade, Pan vous permet de télécharger vos parcours à l'avance (tracé, guidage et informations liées aux points d'intérêt du parcours) et de profiter ainsi pleinement des balades, même en cas de faible couverture réseau !

En promenade, la géolocalisation permanente permet d'être alerté en temps réel lorsqu'un point d'intérêt est à découvrir à proximité. Des informations complémentaires sont alors consultables sur l'application, ainsi que des photos du point remarquable. À terme, la mise en place de contenus

sonores, voire de parcours entièrement audioguidés, devrait permettre une meilleure accessibilité utilisateur et la conciliation des usages numériques avec la nature.

Les + de Pan

En complément des balades qui constituent son cœur, Pan dispose de **divers outils pratiques** comme **l'alerte SOS** en cas d'accident, la **météo à cinq jours en Île-de-France**, les **actualités et les événements de l'AEV**, ainsi que le **programme à un mois des Animations Nature, gratuites** et organisées chaque week-end de mars à décembre. Les points de rendez-vous de ces Animations Nature seront bientôt géolocalisés, afin de permettre au promeneur de les consulter directement depuis la carte interactive.

Et parce que chaque usager participe à la vie des forêts, l'application Pan permet aux promeneurs de signaler tout incident rencontré sur leur parcours : arbre en travers d'un chemin, dépôts sauvages de déchets... une photo accompagnée d'une courte description suffit pour alerter les services de l'Agence des espaces verts et leur permettre d'intervenir rapidement.

Pan, un clin d'œil à la mythologie grecque !

Avec cette appli' nature, l'Agence des espaces verts fait référence à **Pan**, divinité de la Nature, souvent représentée comme une créature chimérique, mi-homme mi-bouc. Dieu protecteur de la nature, ami des bergers et de leurs troupeaux, cet éminent flûtiste sillonnait les bois et forêts en compagnie des satyres et autres nymphes...

Pour plus d'informations sur Pan, consultez le dossier de presse en ligne : <http://www.aev-iledefrance.fr/component/phocadownload/category/?download=1445:2015-05-dp-l-aev-lance-l-appli-mobile-pan>

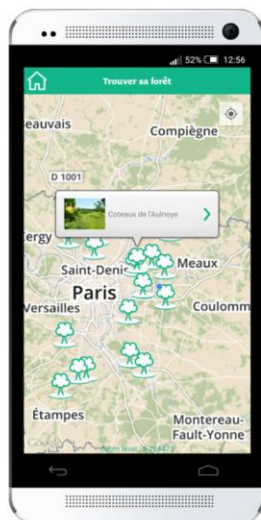
Le saviez-vous ? L'AEV protège et aménage les forêts franciliennes.

Mystérieuses, légendaires, ancestrales, les forêts fascinent. En Île-de-France, elles représentent **25 %** du territoire ! Poumon vert de la région, elles participent aujourd'hui à l'amélioration du cadre de vie des Franciliens. Propriétaire et aménageur de plus de 10 000 hectares de forêts en Île-de-France pour le compte de la Région, l'Agence des espaces verts (AEV) a pour vocation de les protéger mais aussi de développer, de moderniser et de personnaliser l'accueil du public en forêt.

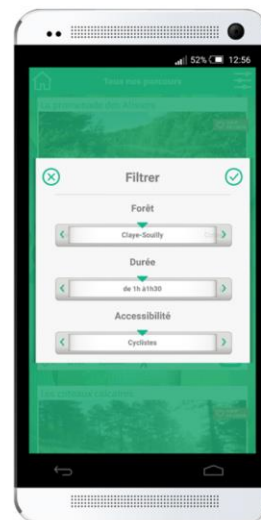
Les fonctions clés de l'appli' en images



Page d'accueil



Deux modes d'accès aux parcours : carte et liste



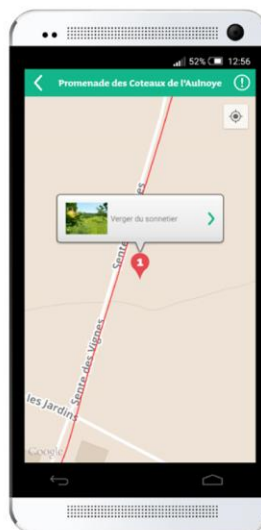
Recherche par critère



Détail du parcours retenu



Infos pratiques



Alerte sur un point d'intérêt du parcours



Description du point d'intérêt du parcours

L'AEV protège et aménage les espaces naturels d'Île-de-France. Outil de la Région, l'Agence des espaces verts est un établissement public qui imagine et organise le territoire pour que, demain, chaque Francilien vive dans un meilleur environnement. Tous les jours, les agents de l'AEV gèrent les forêts et les sites écologiques pour en préserver toute la richesse et protègent les zones agricoles périurbaines. Et parce que sauvegarder les espaces naturels, c'est l'affaire de tous, l'AEV mène des actions de sensibilisation auprès de ses partenaires et des citoyens. Pour en savoir plus : www.aev-iledefrance.fr

Contacts Presse :

Rumeur Publique

Claire Ciangura - claire@rumeurpublique.fr – 01 55 74 52 12

Audrey Noël - audrey@rumeurpublique.fr – 01 55 74 52 03

AEV

Anne Bentaïeb, chargée de communication - abentaieb@aev-iledefrance.fr – 01 83 65 38 13